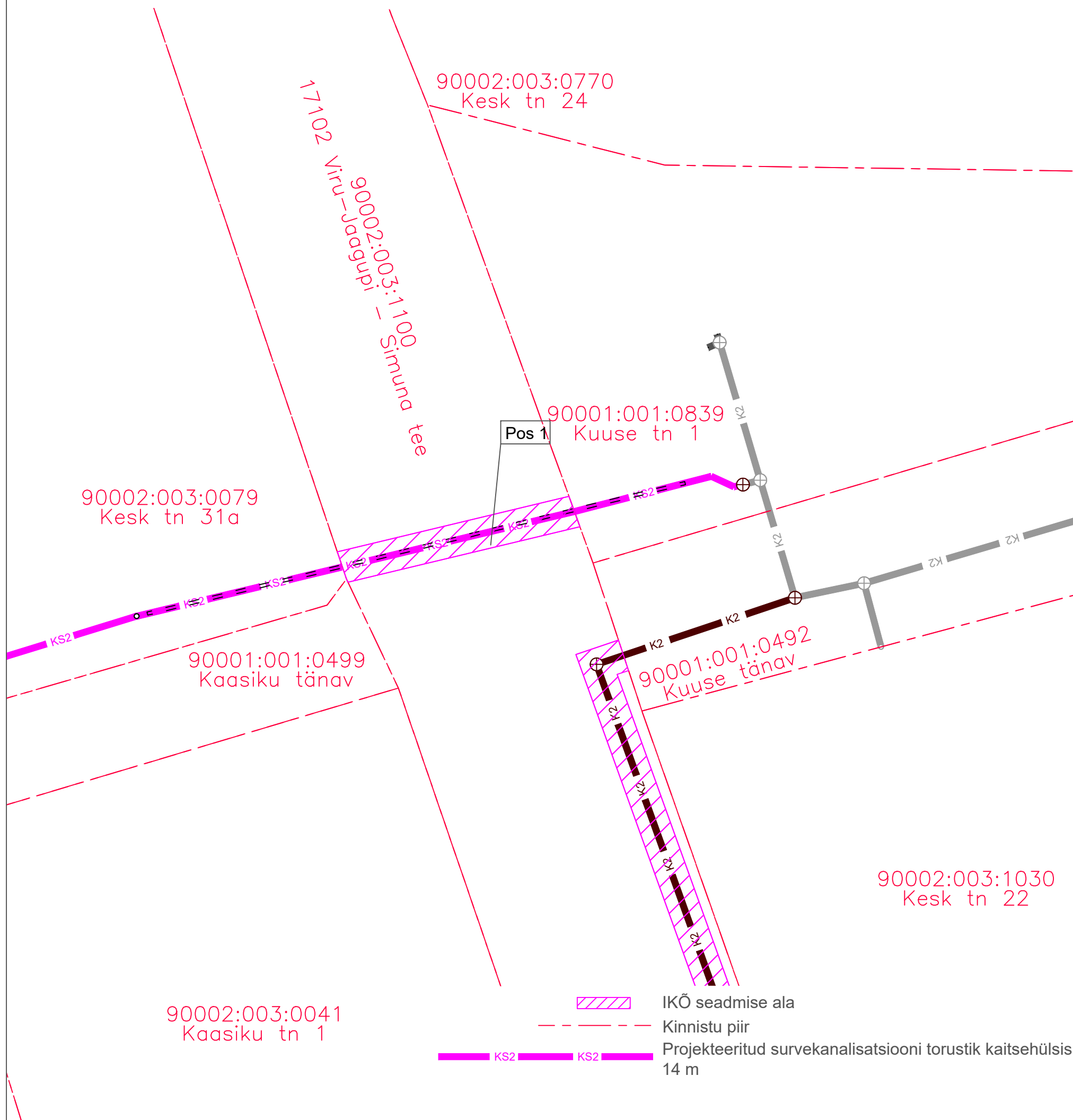


Isikliku kasutusõiguse seadmise plaan

IKÕ ala Pos nr (plaanil)	Kinnistu registriosa nr	Katastriüksuse tunnus, nimi ja sihtotstarve	IKÕ ala pindala ruutmeetrites m ²
Pos 1	8876750	90002:003:1100; 17102 Viru-Jaagupi-Simuna tee; Transpordimaa	30



Projekti nimi / aadress Viru-Jaagupi aleviku ühisveevärgi ja -kanalisatsioonisüsteemide rekonstrueerimine ja laiendamine II-Etapp			Töö nr 2024-011
Koostaja: Kert Kartau	Möötkava 1:250	Leht / formaat A3	Kuupäev 30.08.2024

Isikliku kasutusõiguse seadmise plaan

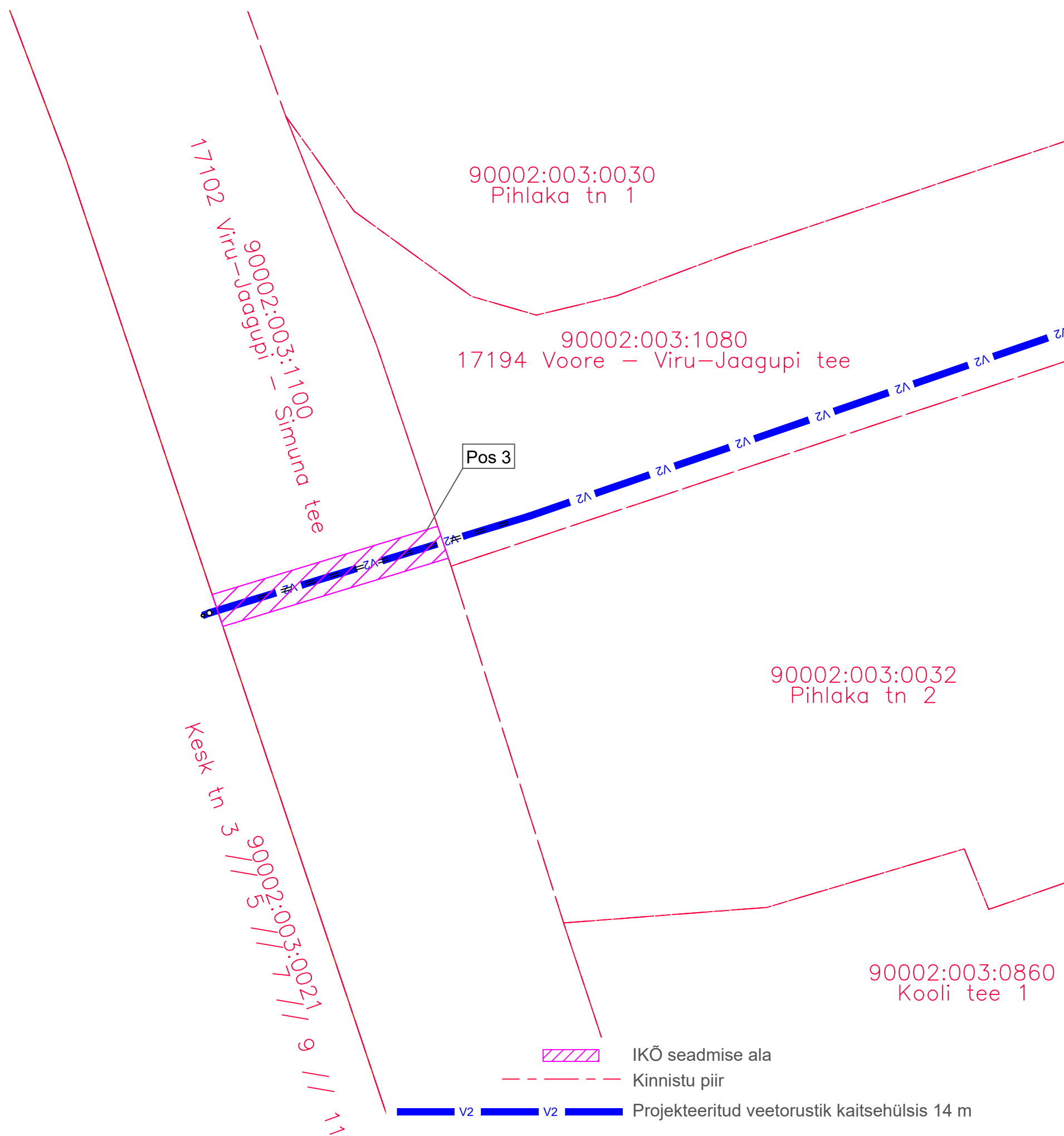
IKÕ ala Pos nr (plaanil)	Kinnistu registriosa nr	Katastriüksuse tunnus, nimi ja sihtotstarve	IKÕ ala pindala ruutmeetrites m ²
Pos 2	8876750	90002:003:1100; 17102 Viru-Jaagupi-Simuna tee; Transpordimaa	529



Projekti nimi / address Viru-Jaagupi aleviku ühisveevärgi ja -kanalisatsioonisüsteemide rekonstrueerimine ja laiendamine II-Etapp		Töö nr 2024-011	
Koostaja: Kert Kartau	Möötkava 1:1000	Leht / formaat A3	Kuupäev 30.08.2024

Isikliku kasutusõiguse seadmise plaan

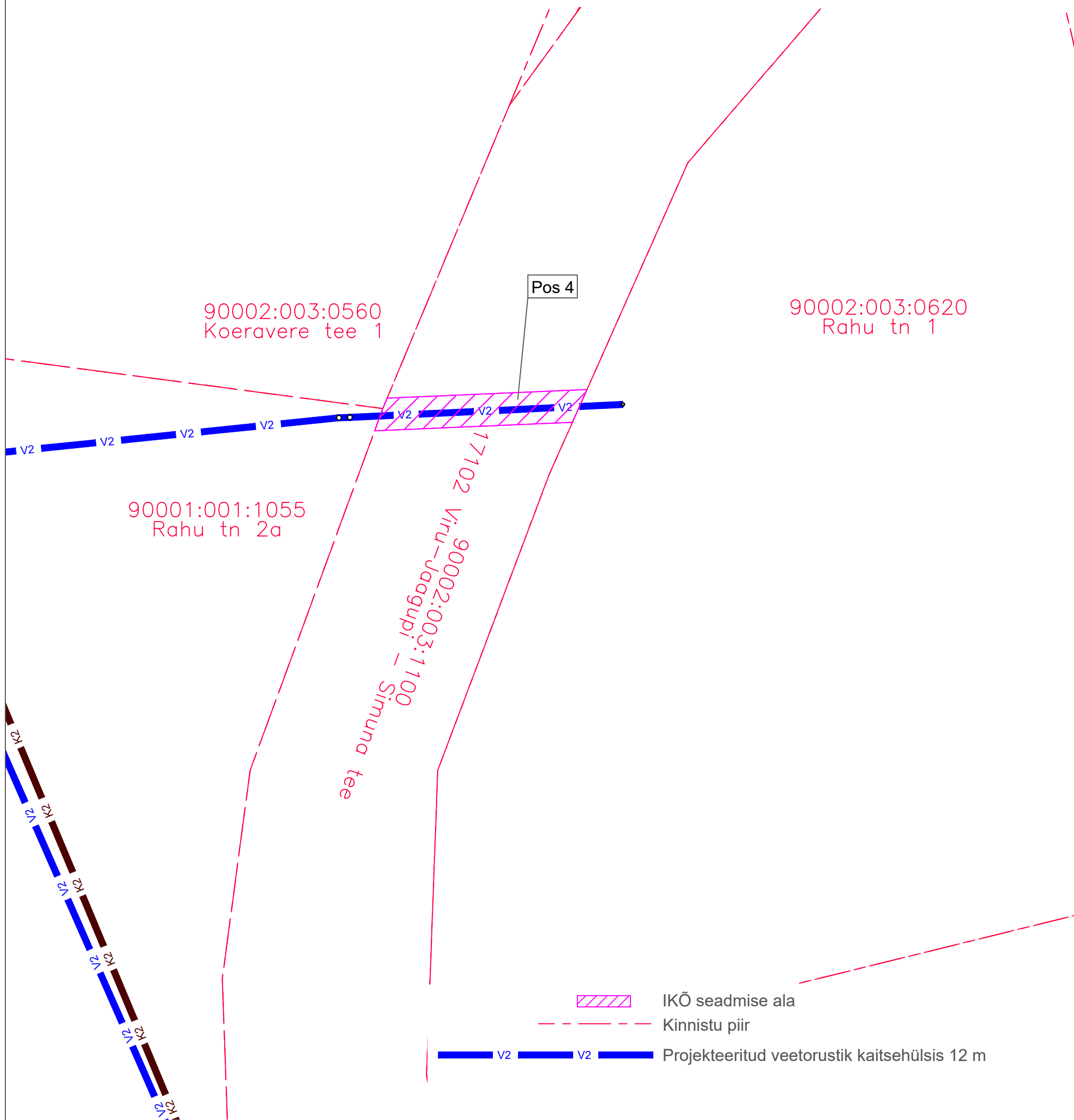
IKÕ ala Pos nr (plaanil)	Kinnistu registriosa nr	Katastriüksuse tunnus, nimi ja sihtotstarve	IKÕ ala pindala ruutmeetrites m ²
Pos 3	8876750	90002:003:1100; 17102 Viru-Jaagupi-Simuna tee; Transpordimaa	28



Projekti nimi / aadress Viru-Jaagupi aleviku ühisveevärgi ja -kanalisatsioonisüsteemide rekonstrueerimine ja laiendamine II-Etapp	Töö nr 2024-011		
Koostaja: Kert Kartau	Möötkava 1:250	Leht / formaat A3	Kuupäev 30.08.2024

Isikliku kasutusõiguse seadmise plaan

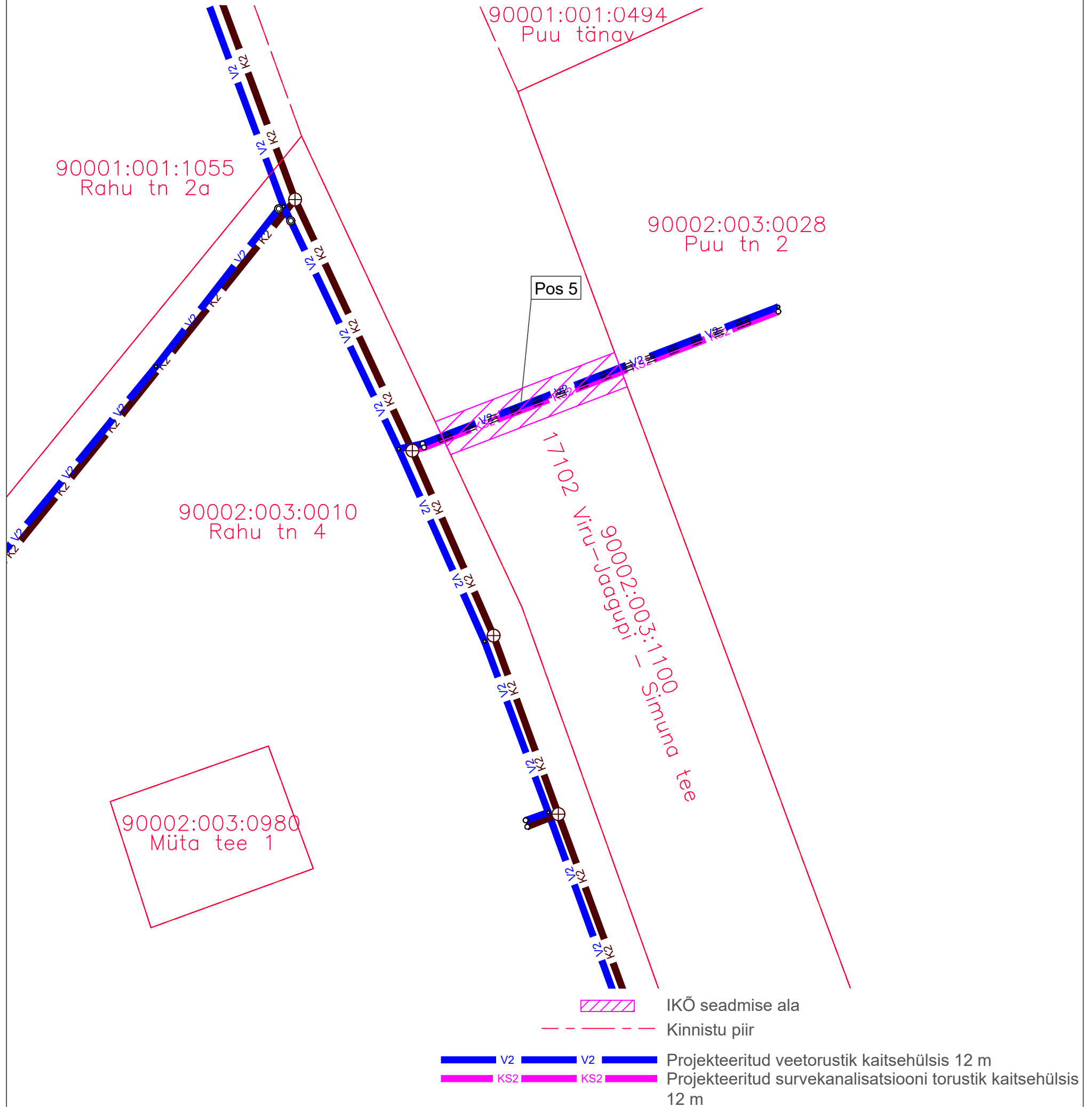
IKÕ ala Pos nr (plaanil)	Kinnistu registriosa nr	Katastriüksuse tunnus, nimi ja sihtotstarve	IKÕ ala pindala ruutmeetrites m ²
Pos 4	8876750	90002:003:1100; 17102 Viru-Jaagupi-Simuna tee; Transpordimaa	25



Projekti nimi / aadress Viru-Jaagupi aleviku ühisveevärgi ja -kanalisatsioonisüsteemide rekonstrueerimine ja laiendamine II-Etapp			Töö nr 2024-011
Koostaja: Kert Kartau	Möötkava 1:250	Leht / formaat A3	Kuupäev 30.08.2024

Isikliku kasutusõiguse seadmise plaan

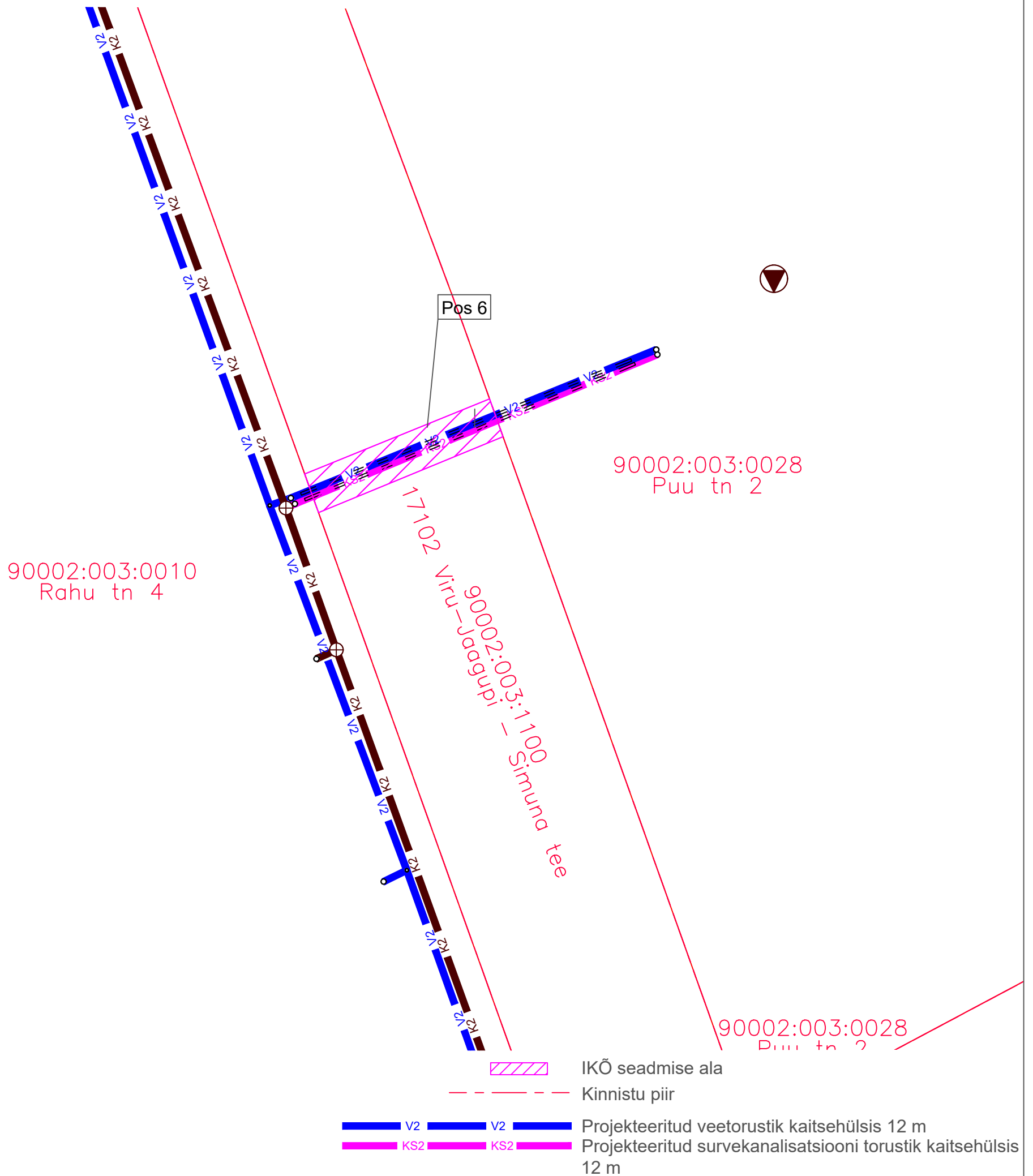
IKÕ ala Pos nr (plaanil)	Kinnistu registriosa nr	Katastriüksuse tunnus, nimi ja sihtotstarve	IKÕ ala pindala ruutmeetrites m ²
Pos 5	8876750	90002:003:1100; 17102 Viru-Jaagupi-Simuna tee; Transpordimaa	27



Projekti nimi / aadress Viru-Jaagupi aleviku ühisveevärgi ja -kanalisatsioonisüsteemide rekonstrueerimine ja laiendamine II-Etapp			Töö nr 2024-011
Koostaja: Kert Kartau	Möötkava 1:250	Leht / formaat A3	Kuupäev 30.08.2024

Isikliku kasutusõiguse seadmise plaan

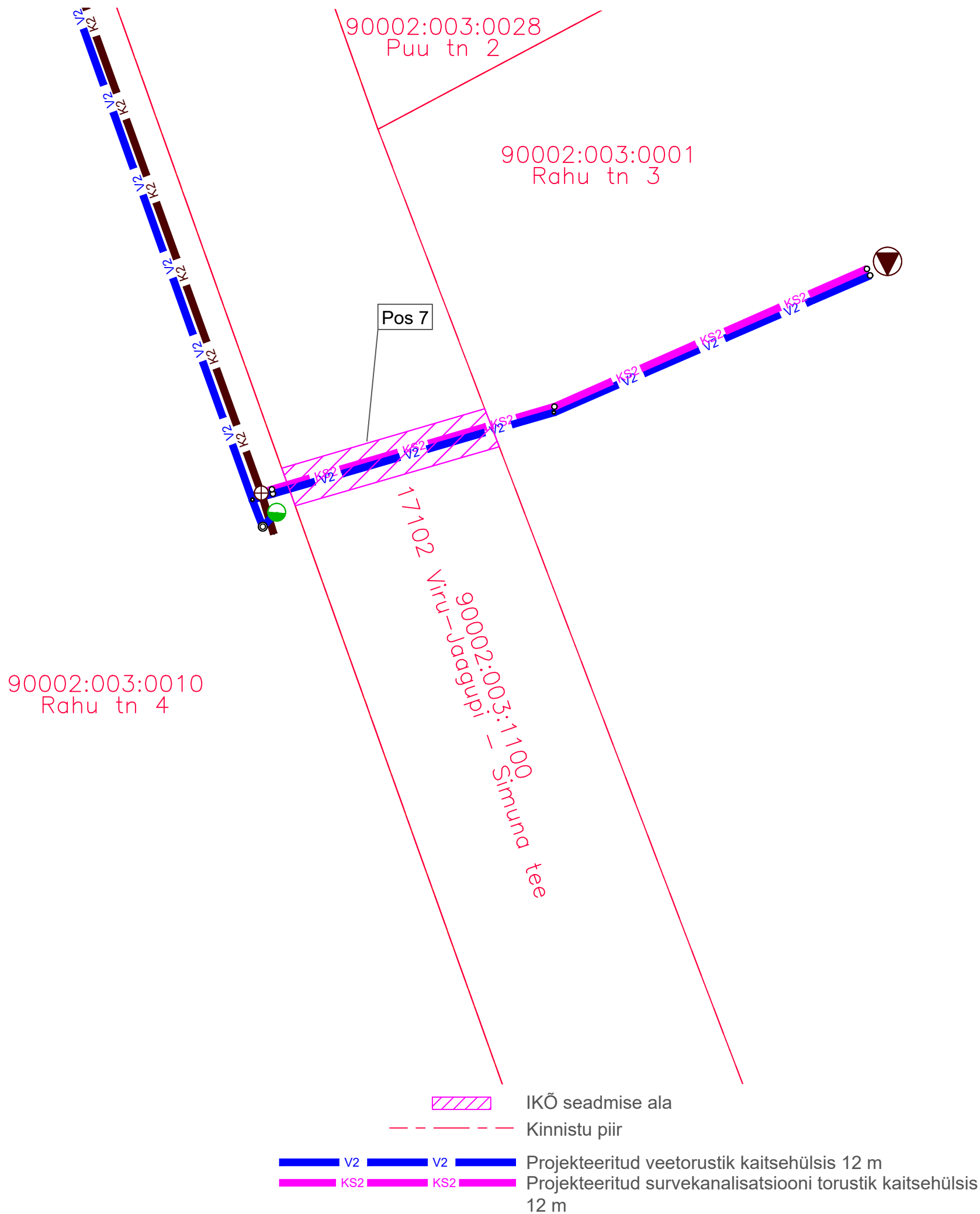
IKÕ ala Pos nr (plaanil)	Kinnistu registriosa nr	Katastriüksuse tunnus, nimi ja sihtotstarve	IKÕ ala pindala ruutmeetrites m ²
Pos 6	8876750	90002:003:1100; 17102 Viru-Jaagupi-Simuna tee; Transpordimaa	28



Projekti nimi / aadress Viru-Jaagupi aleviku ühisveevärgi ja -kanalisatsioonisüsteemide rekonstrueerimine ja laiendamine II-Etapp			Töö nr 2024-011
Koostaja: Kert Kartau	Möötkava 1:250	Leht / formaat A3	Kuupäev 30.08.2024

Isikliku kasutusõiguse seadmise plaan

IKÕ ala Pos nr (plaanil)	Kinnistu registriosa nr	Katastriüksuse tunnus, nimi ja sihtotstarve	IKÕ ala pindala ruutmeetrites m ²
Pos 7	8876750	90002:003:1100; 17102 Viru-Jaagupi-Simuna tee; Transpordimaa	27



Projekti nimi / aadress Viru-Jaagupi aleviku ühisveevärgi ja -kanalisatsioonisüsteemide rekonstrueerimine ja laiendamine II-Etapp	Töö nr 2024-011		
Koostaja: Kert Kartau	Möötkava 1:250	Leht / formaat A3	Kuupäev 30.08.2024